


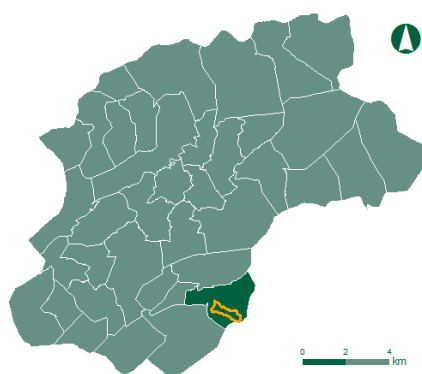
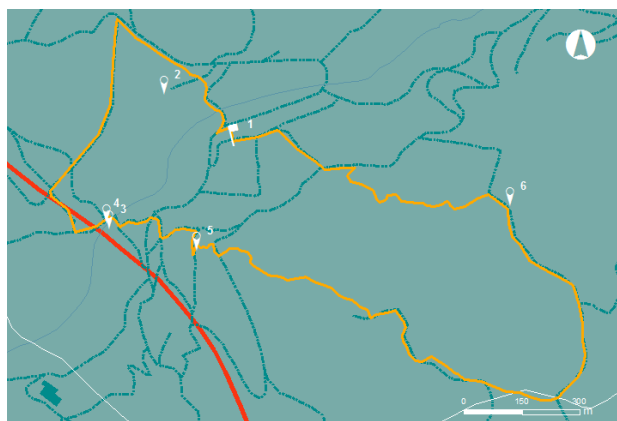
Trilho da Morreira

por We Braga



O vale da ribeira de Morreira e o monte da Senhora da Saúde compõem uma envolvente encantadora mas ainda pouco conhecida, que um passeio a pé revelará em todo o seu esplendor. É um percurso curto, de dificuldade média. Existem vários pontos de interesse para ser apreciados. Uma subida ao monte da Senhora da Saúde ilustra uma imagem daquilo que é uma envolvente tipicamente minhota. Entre o genuíno centro de Morreira, o monte e o vale que antecede a Veiga de Penso, o “ Trilho da Morreira ” abraça e conjuga estes espaços tão característicos.

Os trilhos florestais do monte da Senhora da Saúde, muitas vezes ladeados por espécies autóctones, evidenciando distintos tons de verde, juntam-se aos caminhos rurais na envolvente campestre do vale da ribeira de Morreira, enriquecido com património edificado rural em granito, fontes, moinhos e locais de culto.



Pontos de Interesse

1. Igreja Paroquial de Morreira (41.494291; -8.408425)
2. Casa de Vilar
3. Moinho Cabo de Vila e ribeira de Morreira
4. Fonte centenária de Cabo de Vila
5. Capela do Senhor do Calvário
6. Carvalhal da Ribeira

Dados Técnicos

Distância – 4,3km

Tempo – 2h00m

Dificuldade – 2/5 Fácil

Desnível positivo – 250m

GPS – tiny.cc/tmorreira



Maps ▾

