

Trilho dos Moinhos de Priscos

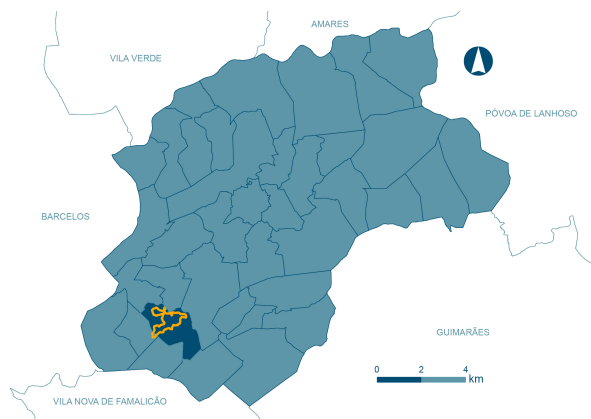
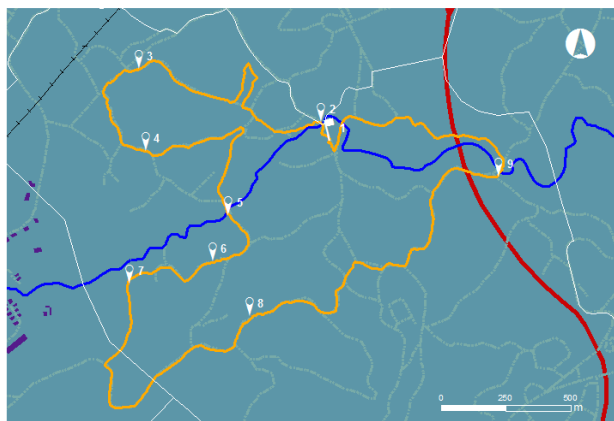
por We Braga



Procurar formas de tirar partido daquilo que a natureza tem para oferecer, tem sido um desígnio do Homem desde os primórdios da sua espécie. Com origem na Grécia pelo século III a.C., os moinhos de água são um excelente exemplo disso mesmo. Em Priscos, à fertilidade dos solos envolventes, que permitiam (e permitem) o cultivo de cereais, juntou-se a força motriz das águas do rio Este, fornecendo a energia necessária para que os moinhos metamorfoseassem o grão em farinha.

Os moinhos do Castanheiro, de Pias, da Esperança e do Crasto, formam o conjunto de quatro moinhos de Priscos. O percurso visita este património, abalando por antigos caminhos rurais nas duas margens do rio Este, desvendando duas pontes de origem medieval e um bosque de

espécies autóctones, numa constante conexão com os mais característicos elementos dos tempos de outrora, preservados na identidade de Priscos.



Pontos de Interesse

- 1- Junta de Freguesia
- 2 – Moinho do Castanheiro
- 3- Quinta de Cerdeiras
- 4- Casa da Ribeira
- 5- Ponte das Alminhas
- 6- Panorâmica do lugar da Torre
- 7- Mata autóctone

8- Panorâmica do lugar da Ramalhosa

9- Ponte e Moinho do Crasto

Dados Técnicos

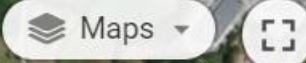
Distância – 6,9km

Tempo – 2h30m

Dificuldade – 2/5 Fácil

Desnível positivo – 250m

GPS – tiny.cc/moinhospriscos



Apple Maps

Legal