






























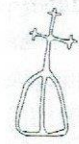












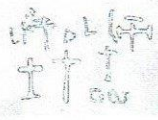




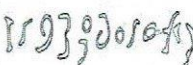


Nota – Este mapa é de 1957

Algumas implantações de casas diferem da situação atual

				
R Dr J. Borrego, 3	R Dr J. Borrego, 3	Casa Etnográfica	Trav R. Direita, 4	Trav R. Direita, 4
				
Trav R. Forno	R. Poço, 30	Lg Poço, 4	Lg Poço, 4	Lg Poço, 4
				
R. Rossio, 7	R. Rossio, 9	R. Rossio, 9	R. Direita, 38	R. Direita, 38
				
R. Direita, 38	R. Canto, 10	R. Poço, 24	R. Poço, 24	R Dr J. Borrego, 16
				
R Dr J. Borrego, 16	R Dr J. Borrego, 16	R Dr J. Borrego, 16	R. Forno	Trav Forno, 9

Imagens dos símbolos recolhidas do livro Território de Caria: Marcas, lutas e gentes de António Borges

				
R. Direita, 4	Trav. Forno, 9	Trav. Forno, 7	R. Cancela, 18	R. Cancela, 10
				
R. Cancela, 10	R. Rossio, 9	R. Igreja, 16	R. Igreja, 18	Casa da Roda
				
R. Direita, 5	R. República	R. S. Marcos, 13	R. S. Marcos, 13	R. Poço, 24
				
R. Cancela,	R. Forno, 7	R. Forno, 7	Trav. Poço, 5	R. Cor Cameira, 62
				
Trav. Forno, 8	Casa Etnográfica	Casa Etnográfica	R. Forno, 2	R. Direita, 4

Jogo – “Em busca dos cruciformes da vila de Caria”
Símbolos com a localização exata