

Trilho da Beira-Rio



Pela Beira-Rio é o mote para um percurso de elevada beleza natural, paisagística, patrimonial e cultural que leva os pedestrianistas a explorarem locais pouco visitados, ruínas de azenhas e moinhos, aquedutos antigos, quedas de água e pequenas lagoas, sempre acompanhados pelo rio Cávado.

O Percurso atravessa os territórios das freguesias de Perelhal, Mariz, Vila Frescaíña S. Pedro, Vila Frescaíña S. Martinho e Barcelos.

Percurso de Pequena Rota: (PR)

Extensão: 14 km

Âmbito: Rural/Paisagístico / Ambiental

Nível: Médio

Tipo de Terreno: terra; caminhos rurais, caminhos em floresta.

Duração: 3 horas 30 minutos

Tipologia: Linear / Início – Monte da Senhora – Perelhal / Fim – Barcelos

Coordenadas início/fim

Pontos de Interesse:

1 – Aqueduto de perelhal


2 – Lagoas de Perelhal

3 – Rio Cávado – Perelhal


4 – Praia Fluvial de Mariz

5 – Brigadeiro

6 – Fonte de Baixo




1 – Aqueduto



2 – Lagoas de Perelhal



3 – Rio Cávado – Perelhal



4 – Praia Fluvial de Mariz



5 – Brigadeiro



6 – Fonte de Baixo

