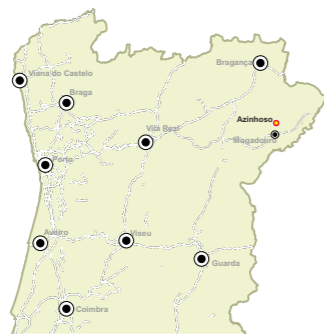
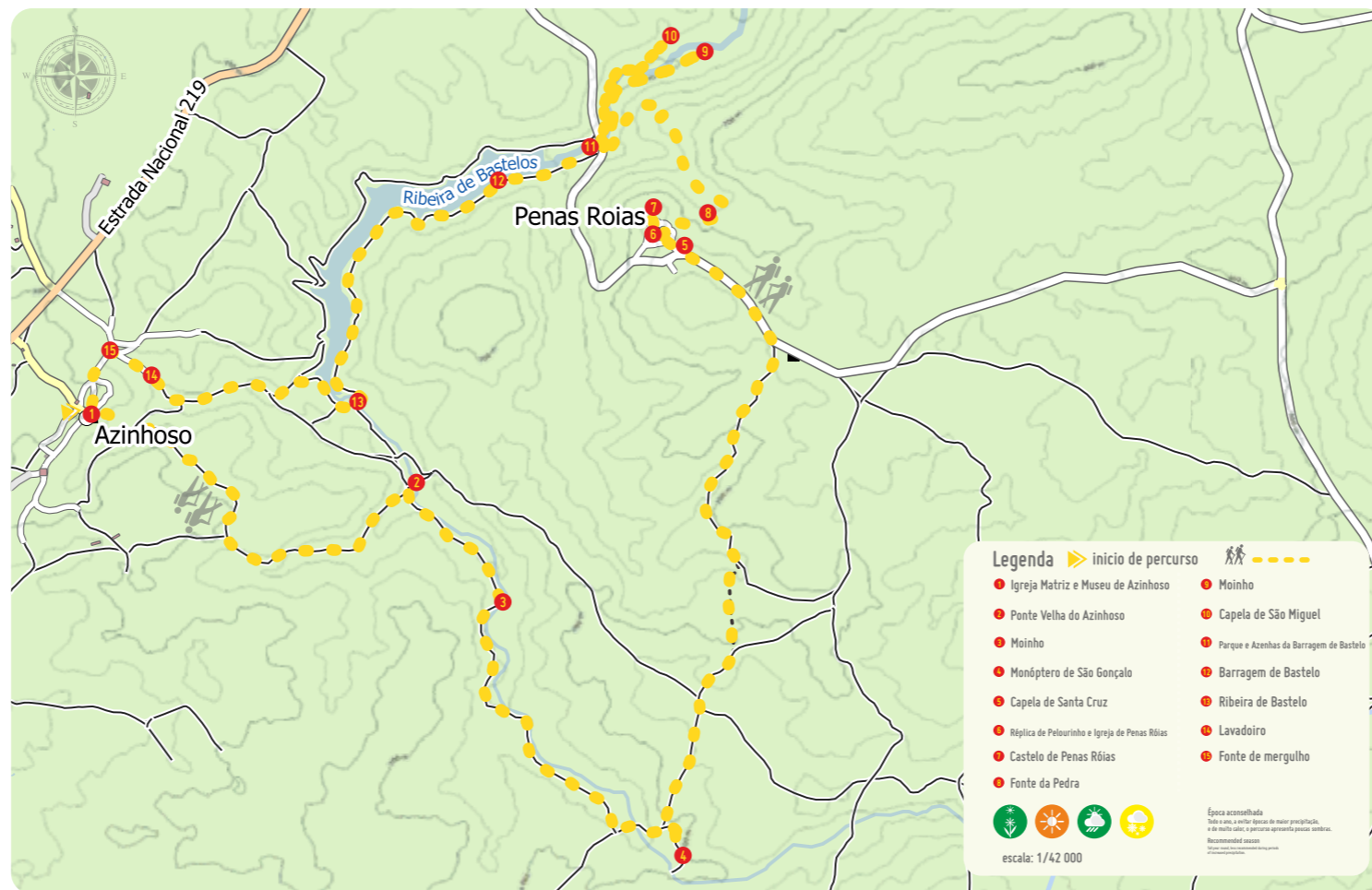


Ficha técnica

Nome do Percurso | Name
PR2 | Trilho do Monóptero
Localização | Location
Azinhoso | Penas Roias
Tipo | Classification
Pequena Rota | Small Route
Âmbito do Percurso | Type
Histórico | Paisagístico | Religioso
Historic | Landscape | Religious
Ponto de Partida | Starting
Igreja Românica de Azinhoso
Cota Máxima Atingida |
Maximum Height attained
Castelo Penas Roias - 742
metros
Entidade Promotora | Promoter
Município de Mogadouro



● Ponto de Início | Starting
GPS: 41°23'02.7"N 6°41'04.7"W // 41.384090, -6.684632



Legenda

- ▶ início de percurso
- Igreja Matriz e Museu de Azinhoso
- Ponte Velha do Azinhoso
- Moinho
- Monóptero de São Gonçalo
- Capela de Santa Cruz
- Réplica de Pelourinho e Igreja de Penas Róias
- Castelo de Penas Róias
- Fonte da Pedra
- Moinho
- Capela de São Miguel
- Parque e Azenhas da Barragem de Bastelo
- Barragem de Bastelo
- Ribeira de Bastelo
- Lavadoiro
- Fonte de mergulho

Escola aconselhada
Tudo o que se encontra aqui é de natureza protegida,
é de todos os cidadãos e deve ser tratado com respeito e cuidado.
Respeite o espaço.

escala: 1/42 000



Regulamento | Regulations

- ❶ Não saia do percurso marcado e sinalizado. Preste atenção às marcações. Do not stray from the marked and signed trail. Pay attention to the trail markers.
- ❶ Evite fazer ruídos e barulhos. Do not make loud noises.
- ❶ Respeite a propriedade privada. Feche portões e cancelas. Respect private property. Close all gates behind you.
- ❶ Não abandone o lixo, leve-o até ao respectivo local de recolha. Do not leave litter, deposit it in the respective collection points.
- ❶ Deixe a Natureza intacta. Não recolha plantas, animais ou rochas. Leave nature intact. Do not remove plants, animals or rocks.
- ❶ Faça fogo apenas nos locais destinados para o efeito. Only light fires in locations specifically designated for this purpose.
- ❶ Evite andar sozinho na montanha. Leve água consigo. Avoid walking alone in the mountains. Take water with you.
- ❶ Guarde o máximo cuidado nos dias de nevoeiro e de neve. Take special care in foggy and snowy days.

Trilho do Monóptero

Mogadouro

Contactos

Município de Mogadouro.....+351 279 340 100
Municipality of Mogadouro

Bombeiros.....+351 279 340 020
Firefighters

Centro de Saúde.....+351 279 340 300
Health Centre

SOS.....112

GNR.....+351 279 340 210
Police

Ass. de Mun. Douro Superior.....+351 279 200 740
Association of Municipalities Douro Superior

Sistema MIDE

16 km	5h 30m	CIRCULAR	+/- 350 m
Adversidade do meio ambiental adversity	Orientação Orientation	Tipo de piso type of ground	Esforço físico physical effort
1	1	2	2

Marcação do percurso pedestre | Sign-posting

Direção Correta
Right way

Direção Errada
Wrong way

Direção Esquerda
Turn Left

Direção Direita
Turn Right



Descrição do Percurso

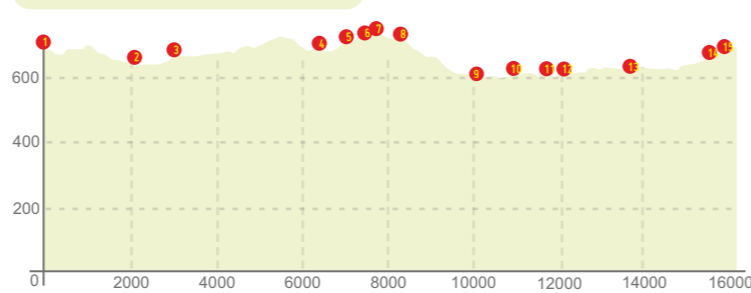
Este percurso pedestre tem aproximadamente 16 km e tem início junto à Igreja Matriz de Santa Maria de Azinhoso. Trata-se de uma igreja românica composta por nave e capela-mor, sendo esta uma estrutura arquitectónica classificada como Imóvel de Interesse Público. Adossada à Igreja Matriz, encontra-se a Capela da Misericórdia que acolhe uma exposição permanente de Arte Sacra e, próximo da igreja, também se pode observar o monumental pelourinho seiscentista. Começamos a caminhar e rapidamente encontramos a ponte medieval, indício de que aqueles caminhos outrora eram percorridos. Encontram-se, também, alguns moinhos de água junto à ribeira de Bastelos, alguns exemplares de cegonhas e poços de água, na sua maioria já em desuso ou em ruína. A diversidade da paisagem permite-nos uma contemplação mais atenta, ao chegar a um portal que nos dará acesso ao Monóptero de São Gonçalo, monumento muito enigmático. O Monóptero de São Gonçalo está situado no local onde existiu, outrora, uma ermida com a mesma invocação. Deixando esta singular construção avançamos para Penas Róias. Esta, possui um



património bastante diversificado, as Capelas da Misericórdia, de Nossa Senhora das Dores e de Santa Cruz, a Igreja Matriz, de origem medieval, o Pelourinho e o Castelo, uma das mais importantes fortalezas medievais de Trás-os-Montes dado o papel que desempenhou no século XII, num período de afirmação do nascente reino de Portugal. Depois de uma visita a todos estes locais, seguimos por um caminho empedrado onde, mais adiante, se encontra a Fonte da Pedra, uma fonte de mergulho, junto a um pequeno ribeiro e um pequeno bosque ripícola de freixos e videiros. Depois, seguindo uma estrada em terra, viramos à direita num caminho antigo que nos leva para junto da ribeira de Bastelos. Aqui, avistamos um moinho de água em ruínas. Após passar a ribeira, fazemos um desvio para a direita a fim de visitar as ruínas da Ermida de São Miguel. Apenas resta parte das paredes e do arco de entrada sendo que o arco triunfal ainda se mantém integral. Retomando a nossa caminhada e, junto ao corredor de freixos que acompanha a ribeira, chega-se a um


pequeno parque de merendas que convida a um pequeno repouso para melhor desfrutar deste espaço. Logo a seguir, a albufeira de Bastelos, que abastece a vila de Mogadouro e todo o concelho com água potável, permite-nos a observação da variada fauna e flora que usufruem deste corpo de água. À medida que nos aproximamos do final do percurso, junto à barragem, vira-se à esquerda e segue-se o caminho junto a pequenas hortas onde se cultivam árvores de fruto e legumes, campos em pousio, onde algumas ovelhas pastam livremente e encontram-se também alguns exemplares asininos de Raça Mirandesa, característica desta região. Ao chegar a Azinhoso, destacamos o lavadouro da aldeia, comunitário, pois servia e ainda serve toda a população local. Referimos também a fonte de Vilar, de águas refrescantes e cristalinas e a fonte de mergulho, que antigamente servia a população com os cântaros cheios de água. A passos curtos encontramos no final desta interessante caminhada cheia de história e cultura do Planalto Mirandês.

Perfil do Percurso/Trail Profile



Description

This pedestrian route is approximately 16 km long and it starts next to the Church of Santa Maria de Azinhoso. It is a Romanesque church composed by nave and main chapel and it is an architectonic structure classified as Property of Public Interest. Adjacent to the Church there is the Chapel of the Misericórdia which houses a permanent exhibition of Religious Art and near the church one can also observe the monumental 17th century Pillory. As we leave the village we follow the path next to the pinewood that will give way to small areas of farming. Making a slight detour to the left we find a small medieval bridge, a sign that those paths were once traveled. There are also some water mills near the Bastelos stream and some



specimens of storks and water wells, the most part of them are already in disuse or even in ruins. The landscape changes as we enter an area of cereal farming with more extensive fields until arriving at a portal that will give us access to Monóptero de São Gonçalo, an enigmatic monument that gathers some symbolic aspects. The Monóptero de São Gonçalo is located in the place where there was once an hermitage with the same invocation. Leaving this unique construction behind we walk between fields and small portions of forest until the next village, Penas Róias. It has a very diverse heritage, the Chapels of Misericórdia, Nossa Senhora das Dores and Santa Cruz, the Main Church of medieval origin,



the Pillory and the Castle, one of the most important medieval fortresses of Trás-os-Montes due to the role it played in the twelfth century, in a period of formation of the young kingdom of Portugal. After a visit to all of these places we follow a stone paved path where we will find the Fonte da Pedra, a diving fountain, next to a small stream and a small riparian forest of ash and birch trees. Then, following a dirt road, we turn right on an old path that leads us to the Bastelos stream, where we see a watermill in ruins. After the river, we make a detour to the right in order to visit the ruins of the Chapel of S. Miguel, only part of its walls and the arch of entrance still exist and central arch is still whole. Returning to our walk, along the path of ash that surrounds the river there is a small park where you can have lunch or a snack and invites you to rest a little to better enjoy this space. After, the reservoir of Bastelos, which supplies the town of Mogadouro and the entire county with drinkable water, allows us to observe the varied fauna and flora that take advantage of this body of water. As we approach the end of the route, next to the dam, turn left and follow the path next to small vegetable gardens where we grow fruit trees and vegetables, fallow fields where some sheep graze freely and there are also some specimens of the Raça Mirandesa, characteristic of this region. When arriving at Azinhoso, we highlight the village washing tank since it served and still serves all the local population. We also refer the source of Vilar, of refreshing and crystalline waters, and the source of diving, which used to serve the population with pitchers filled with water. And we are at short steps of the end of this interesting walk full of history and culture of the Mirandese plateau.

