


Trilho dos Dois Montes

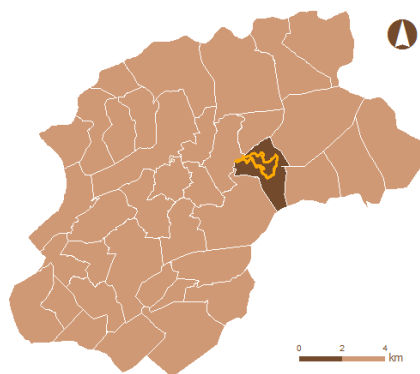
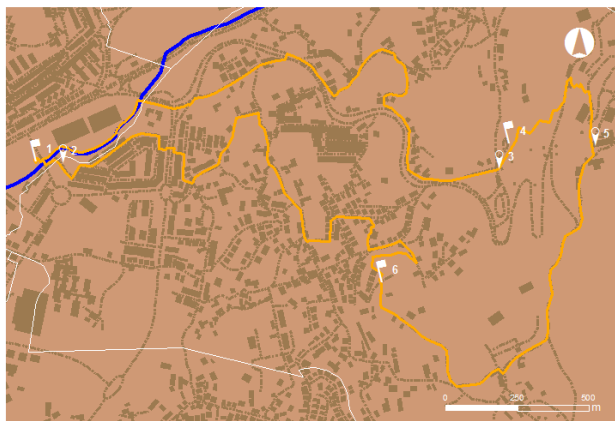
por We Braga



Entre o Complexo Desportivo da Rodovia e a envolvente ao Santuário do Bom Jesus, por peculiares caminhos que “fogem” à estrada principal e que atravessam alguns dos locais mais tradicionais de Nogueiró e Tenões, o “ Trilho dos Dois Montes ” proporciona uma experiência de descoberta numa envolvente pejada de emotividade, pelos subtis pormenores que se revelam exuberantes quando descobertos.

Passando no Monte da Sr.^a da Consolação, local de um antigo castro e magnífica panorâmica, o percurso ascende também ao Monte do Bom Jesus, onde à imponência arquitetónica se junta o verde exuberante da sua envolvente e acerca do qual vale a pena recordar Camilo Castelo Branco, que escreveu “Quando lá ia, voltava sempre melhor. Nunca me aconteceu outro tanto ao dobrar a última página de livro de moral. Enquanto eu soube ler nas folhinhas das árvores, ia lá: agora que o gear da desgraça e do trigésimo

oitavo Inverno [...] me vai oxidando a alma, que iria fazer eu lá? Já não sei ler aqueles poemas, aqueles sublimes evangelhos, que o Senhor mandou escrever ao seu máximo apóstolo: a natureza”.



Pontos de Interesse

- 1- Complexo Desportivo da Rodovia (41.554073; -8.400673)
- 2- Moinho
- 3- Escadórios Bom Jesus do Monte
- 4- Elevador do Bom Jesus

(41.554693;-8.380864)

5- Santuário do Bom Jesus do Monte

6- Monte da Senhora da Consolação (41.550296;
-8.386186)

Dados Técnicos

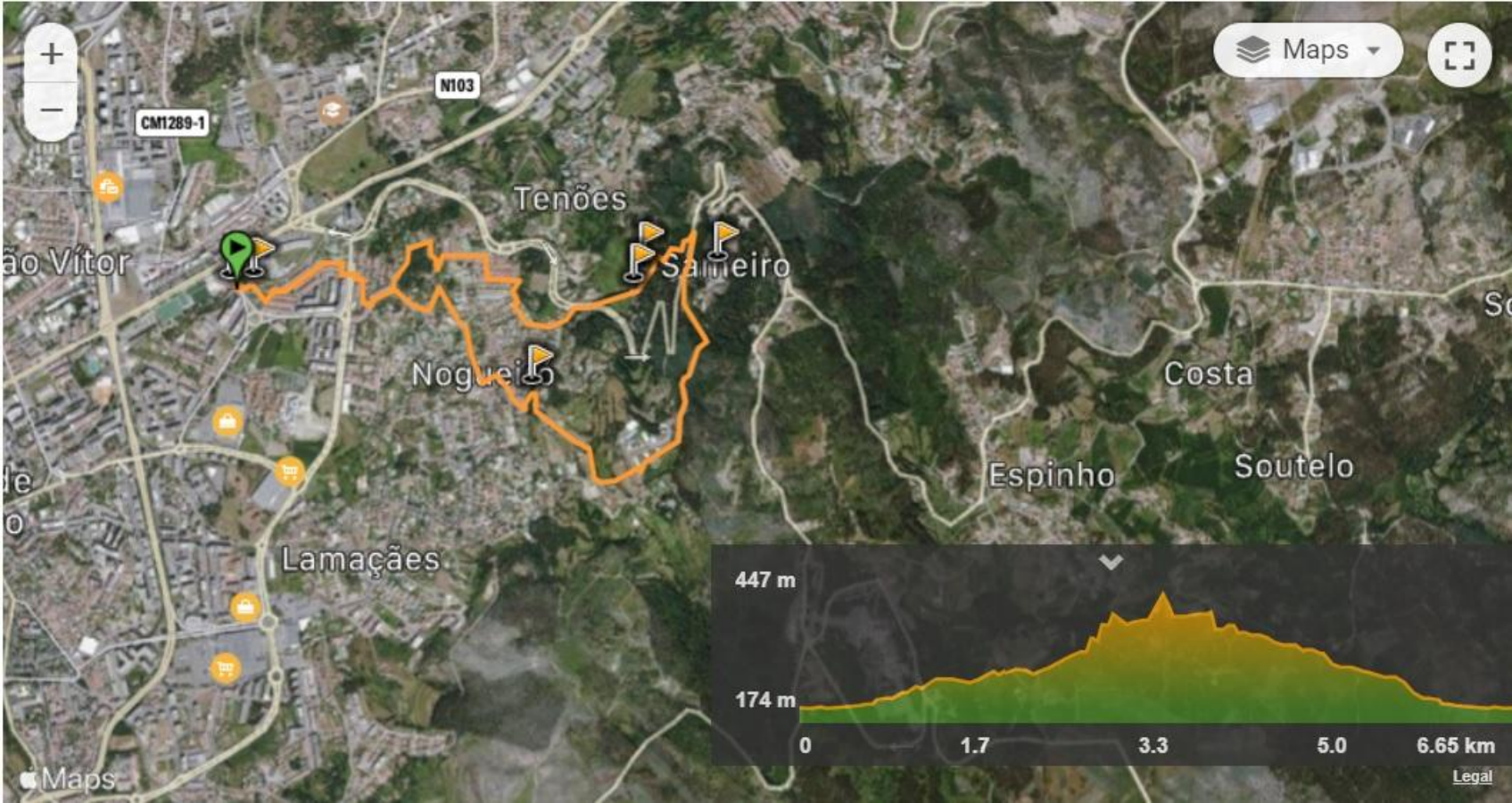
Distância – 6,8km

Tempo – 2h45m

Dificuldade – 3/5 Algo Difícil

Desnível positivo – 293m

GPS – tiny.cc/t2montes



Maps



CM1289-1

N103

São Vitor

Tenões

Saneiro

Nogueira

Costa

Espinho

Soutelo

Lamações

447 m

174 m

0

1.7

3.3

5.0

6.65 km

Apple Maps

Legal