


# Descobrimo o Couto de Tibães

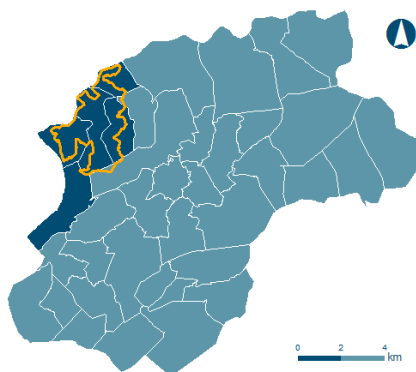
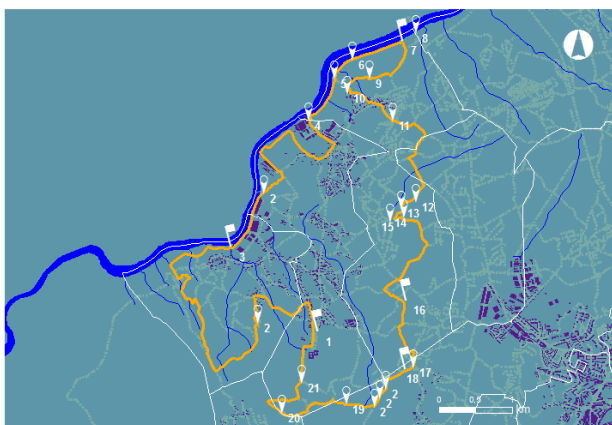
*por We Braga*



As necessidades de administração do território levaram a que, em 1110, fosse concedida por D. Henrique uma Carta de Couto ao Mosteiro de Tibães. Os coutos eram privilégios senhoriais que podem ser entendidos como equivalentes a concelhos. O Couto de Tibães estendia-se numa vasta área em torno do Mosteiro de Tibães até ao rio Cávado, por terras de excepcional fertilidade, que permitiram que o Mosteiro de Tibães se tornasse num dos mais ricos e poderosos da região.

Este percurso propõe-se a percorrer uma parte significativa do antigo couto, onde o verde dos campos contrasta com a água do rio Cávado (e do singelo rio Torto). São vários os pontos de interesse que ao longo de 22km dão nota de uma íntima ligação do Mosteiro com a envolvente marcada por uma invulgar riqueza patrimonial.

Destacam-se, além do Mosteiro de Tibães: o jardim de verão dos monges, a Cerca do Mosteiro, diversos moinhos e pesqueiros do leito do rio Cávado, várias igrejas e capelas e marcos delimitadores do couto e das freguesias que o compunham, bem como o único marco miliário que pode ser visto em espaço público no concelho de Braga. Com um traçado que se desenrola em parte junto ao leito do rio, o percurso percorre diversos trilhos e arruamentos rurais, sendo o monte de São Filipe o único desnível significativo ao longo do percurso.



# Pontos de Interesse

- 1- Mosteiro e Cruzeiro de Tibães  
(41.558225;-8.478213)
- 2- Marcos das freguesias e do Couto de Tibães
- 3- Moinhos e jardim do Quintalejo (Parque de Merendas) (41.568554; -8.492412)
- 4- Antiga Companhia Fabril do Cávado
- 5- Ecovia do Cávado
- 6- Praia Fluvial de Merelim São Paio  
(41.593870;-8.464584)
- 7- Ponte de Prado
- 8- Veiga de Ruães
- 9- Capela de São Roque
- 10- Casa e Quinta da Mainha
- 11- Moinhos de Panoias
- 12- Igreja Paroquial de Panoias
- 13- Cruzeiro de Panoias (miliário)
- 14- Igreja de Parada de Tibães (41.562059;  
-8.463980)
- 15- Igreja Matriz de Semelhe
- 16- Capela do Senhor do Lírio (41.553689;  
-8.464010)
- 17- Mata envolvente à Cerca do Mosteiro de Tibães
- 18- Capela e Cruzeiro de São Filipe (Parque de Merendas)
- 19- Arco da Cerca e Calçada de São Filipe

## Dados Técnicos

**Distância** – 22,1km

**Tempo** – 7h00m

**Dificuldade** – 4/5 Difícil

**Desnível positivo** – 450m

**GPS** – [tiny.cc/coutotibaes](https://tiny.cc/coutotibaes)

