


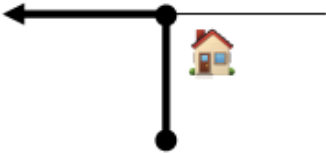

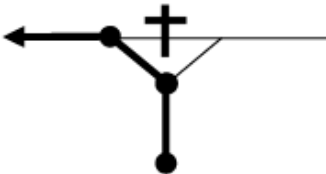
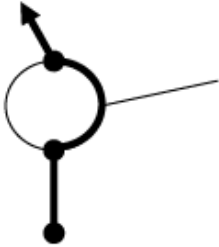

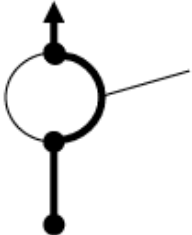
ACESSO DO SECRETARIADO AO TROÇO DE AFERIÇÃO



N 40,6122
W 8,4371



Troço	Acesso ao Troço de Aferição		6º Rali Santa Joana PONTO URBANO   
Secção			
Distância	3,22	KM	
Horas	Min		

Total	Parcial	ID	Direcção	Informação	Dist. Regressiva
0,00	0,00	1	N 40,6119 W 8,4373  	 Secretariado Agueira Valongo do Vouga	3,22
0,25	0,25	2			2,97
0,65	0,40	3			2,57
1,25	0,60	4			1,97
1,39	0,1	5			1,83


Troço	Acesso ao Troço de Aferição			6º Rali Santa Joana PONTO URBANO			
Secção							
Distância	3,22	KM					
Horas		Min					

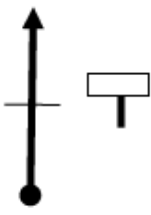

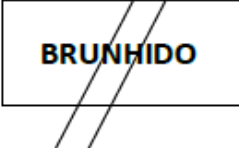

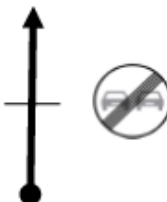





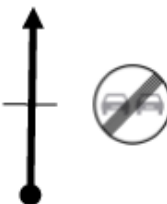


Total	Parcial	ID	Direcção	Informação	Dist. Regressiva
2,13	0,74	6			1,09
2,55	0,42	7			0,67
3,22	0,67	8			0,00

TROÇO DE AFERIÇÃO

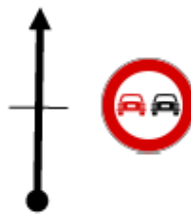

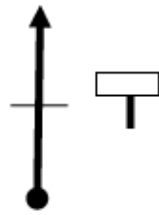
Valongo do Vouga



Troço	Troço de Aferição		6º Rali Santa Joana PONTO URBANO 
Secção			
Distância	3,663	KM	
Horas		Min	

Total	Parcial	ID	Direcção	Informação	Dist. Regressiva
0,000	0,000	1	 M573	 N 40,6336 W 8,4286  	3,663
1,609	1,609	2			2,054
3,663	2,054	3		 N 40,6565 W 8,4286  	0,000
		4	Pode dar a volta cerca de 140m à frente. Confirma no sentido contrário		
0,000	0,000	5		 	3,626

Troço	Troço de Aferição		6º Rali Santa Joana PONTO URBANO  
Secção			
Distância	3,663	KM	
Horas		Min	

Total	Parcial	ID	Direcção	Informação	Dist. Regressiva
2,164	2,164	6			1,462
3,626	1,462	7	 M573	<div style="border: 1px solid black; padding: 5px; text-align: center;">BRUNHIDO</div>	0,000