






**LEGENDA**

-  RESERVA AGRÍCOLA NACIONAL
-  APROVEITAMENTOS HIDROAGRÍCOLAS

**LIMITES ADMINISTRATIVOS (CAOP2020)**

-  CONCELHOS LÍMITROFES
-  CONCELHO DE CASTANHEIRA DE PERA

 **CÂMARA MUNICIPAL DE CASTANHEIRA DE PERA**  
**2ª ALTERAÇÃO À 1ª REVISÃO DO PLANO DIRETOR MUNICIPAL**

**PLANTA DE CONDICIONANTES: RESERVA AGRÍCOLA NACIONAL E APROVEITAMENTOS HIDROAGRÍCOLAS**

data	escala	folha nº
FEVEREIRO 2023	1 / 25 000	2.2

Entidade Proprietária da Cartografia: Comunidade Intermunicipal da Região de Leiria

Entidade Produtora e data de edição da Cartografia: Socarto, Lda

Série Cartográfica Oficial: DGT 1:10000

Data, nº de homologação e entidade responsável: 4 de setembro de 2020, n.º 674. DGT

Sistema de Referência Datum e Sistema de Projecção Cartográfica: PT-TM06/ETRS89

Exatidão Posicional Planimétrica: 1,50 m ; Exatidão Posicional Altimétrica: 1,70 m

Exatidão Temática: ≥ 95%

Precisão Posicional Nominal das Saídas Gráficas: 17,007