

Trilho das Fontes

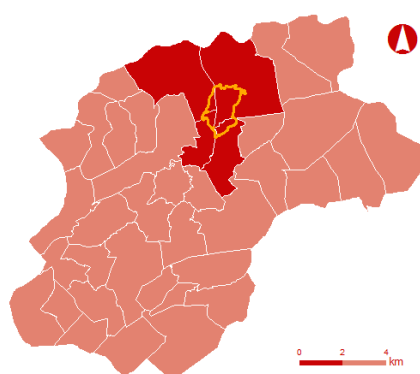
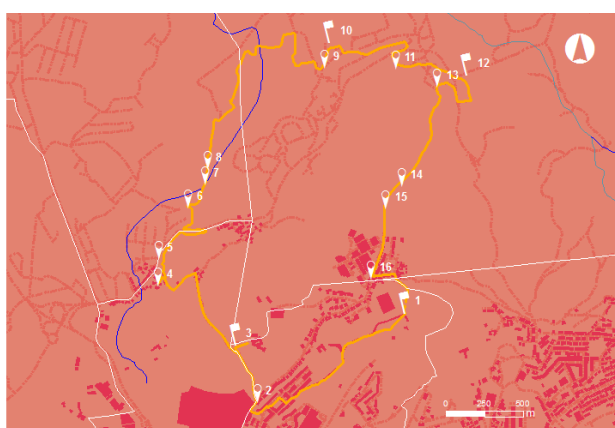
por We Braga



A Geira (também conhecida como Via Nova ou, ainda, como Via XVIII do Itinerário de Antonino) era uma das vias que, no tempo do império romano, ligavam Bracara Augusta e outras cidades do noroeste da Península Ibérica, concretamente Asturica Augusta (atual Astorga). Pensa-se que, de Bracara Augusta, o percurso da Geira desceria em direção ao rio Cávado por um trajeto que atravessaria as atuais freguesias de Palmeira e Adaúfe, nas proximidades dos lugares da Ortigueira, Outeiro e Canas.

Não muito longe da Geira estava aquilo que poderá ter constituído um sistema de abastecimento de água a Bracara Augusta e que, pelo século XVIII, ganhou uma dimensão monumental por ação do arcebispo D. José de Bragança. Contribuindo ainda na atualidade para abastecer chafarizes e fontes da cidade, o Complexo Hidrológico e Monumental das Sete Fontes e a sua envolvente constituem um local em que se conjuga uma imensas riquezas históricas e ambientais.

Partindo das imediações da zona urbana do concelho, e com menos de 10 km, este percurso é inesperadamente empolgante, transportando o caminhante pela memória de um amplo simbolismo histórico, numa pitoresca e emocionante envolvente. Além das Sete Fontes, o percurso encontra locais como a calçada do Caminho do Monte, o Fontanário da Ortigueira, a Igreja de Adaúfe e o Parque de Merendas de Adaúfe, além dos cénicos carreiros do Vale de Outeiro.



Pontos de Interesse

- 1- Sete Fontes (41.571530; -8.399359)
- 2- Capela do Senhor do Alecrim
- 3- Colégio de Montariol (41.569617; -8.412494)
- 4- Capela de São Romão
- 5- Capela de N. Sr. do Socorro
- 6- Fontanário e tanque da Ortigueira
- 7- Vale do Outeiro
- 8- Fonte da Mota
- 9- Parque de Merendas de Adaúfe
(41.587324;-8.405291)
- 10 Tanque de Romil
- 11- Igreja de Adaúfe (41.585463; -8.394592)
- 12- Fonte da Pegada
- 13- Caminho do Monte
- 14- Sobreiral do Monte Pedroso
- 15- Capela do Senhor dos Milagres

Dados Técnicos

Distância – 9,6km

Tempo – 3h45m

Dificuldade – 2/5 Fácil

Desnível positivo – 312m

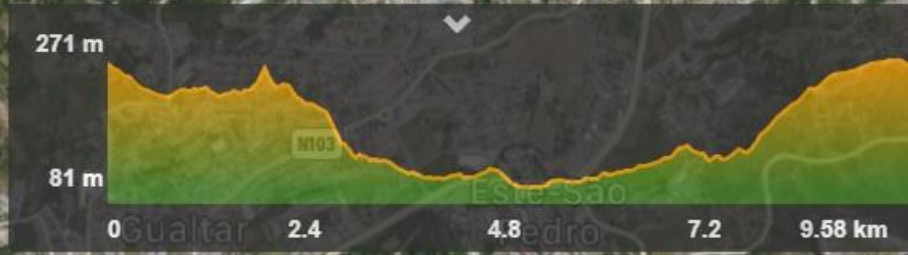
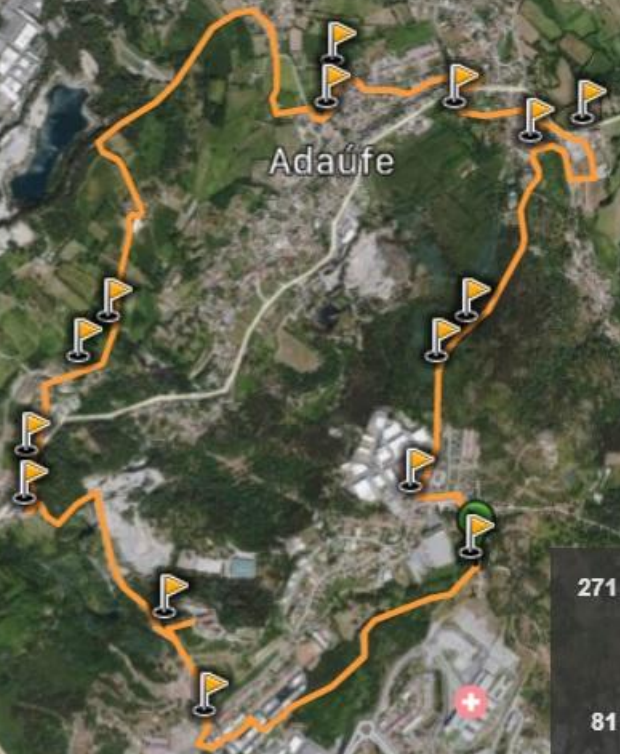
GPS – tiny.cc/tfontes



Maps



Adaúfe



Apple Maps

Legal