

Guarda-Rios - Foto: Márcio Martins



Ponte do Barro negro



Ribeira da Felgueira (Rio Pequeno)

INFORMAÇÕES ÚTEIS


SOS: 112 | SOS Floresta: 117 | Informações anti-venenos: 808 250 143
Extensão de Saúde de Albergaria-a-Velha: 234 523 213 | GNR: 234 521 237
Bombeiros Voluntários: 234 529 112 | Câmara Municipal: 234 529 300
Serviço de Turismo: turismo@cm-albergaria.pt | 234 529 751
Biblioteca Municipal: 234 529 755 | Cineteatro Alba: 234 529 305
Junta de Freguesia da Ribeira de Fráguas: 234 543 150

GASTRONOMIA DO CONCELHO

Arroz de cabidela, Cabrito assado no forno, Ensopado de vitela, Leitão assado no forno, Massa com frango no forno, Rejoada, Vitela assada no forno; Caldeirada de enguias, Enguias fritas, Aletria, Bolos de gema, Cavacas, Folar, Ovos moles, Raivas e Turcos

ARTESANATO DO CONCELHO

Tecelagem, artes decorativas e bordados, trabalhos em madeira, esteiras em palha de bunho, olaria e cestaria.



Parque dos Moinhos - Ribeira de Fráguas

PERCURSOS PEDESTRES / MUNICÍPIO DE ALBERGARIA-A-VELHA

PROMOTOR:



COORDENAÇÃO TÉCNICA:



PERCURSO PEDESTRE REGISTADO E HOMOLOGADO POR:



CO-FINANCIAMENTO:



PR2
ABL

Trilho
dos Três Rios



Açude dos Ingleses

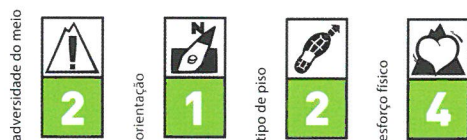
SINALÉTICA



GRAU DE DIFICULDADE

DIFÍCIL

O grau de dificuldade é representado segundo 4 itens diferentes, sendo cada um deles avaliado numa escala de 1 a 5 (do mais fácil ao mais difícil)



CÓDIGO DE CONDUTA

Seguir apenas pelo trilho sinalizado / Evitar fazer ruídos desnecessários / Observar a fauna sem perturbar / Não danificar a flora / Não deixar lixo ou outros vestígios da sua passagem / Não fazer lume / Não recolher amostras de plantas ou rochas / Ser afável com as pessoas que encontre no local.

ÉPOCA ACONSELHADA

O percurso pode ser efetuado em qualquer altura do ano, tendo os seus utilizadores que tomar algumas precauções por causa das elevadas temperaturas que se podem fazer sentir no Verão e do piso escorregadio no Inverno.

X

PONTOS DE INTERESSE

- 1 - Centro de Atividades de Vilarinho de S. Roque;
- 2 - Cabeço de Mouros;
- 3 - Ponte / Lagar de Azeite;
- 4 - Rio Pequeno;
- 5 - Rio Caima;
- 6 - Minas do Palhal;
- 7 - Igreja Antiga;
- 8 - Moinho de Baixo;
- 9 - Moinho da Quinta da Ribeira;
- 10 - Rio Filveda;
- 11 - Açude dos Ingleses

PR2
ABL

DISTÂNCIA

14.5Km

DURAÇÃO

4h50m

TIPO DE PERCURSO

Circular

ALTITUDE MAX/MIN

313m / 59m

DESNIVEL ACUMULADO

+378m / -378m

DESCRIÇÃO DO PERCURSO

O percurso tem início no Centro de Atividades Radicais e Ambientais de Vilarinho de S. Roque.

Segue em direção à ponte do Lagar de Azeite, no lugar de Telhadela, passa no Cabeço dos Mouros - onde é possível fazer um desvio de 800m e encontrar vestígios de um monumento megalítico, a Mamoia de Castro. Continua até às ruínas do Lagar de Azeite, junto à ribeira da Felgueira (rio Pequeno). O Lagar era uma estrutura singular na região, constituída por duas prensas de vara e foi abandonado no séc. XX. Neste local encontra-se também a Ponte do Barro Negro (ponte de arco quebrado) e o Moinho do Souto ainda em funcionamento.

O trajeto ladeia a margem da ribeira da Felgueira (rio Pequeno), onde se pode contemplar o lugar milenar de Telhadela. Passa ainda junto aos moinhos desativados, próximos do complexo das Minas do Palhal, onde se pode observar a Ponte Negra, ponte sobre o rio Caima, composta de carris de ferro cuja a função era a de transportar, através de vagonetes, minerais entre as margens. No mesmo local, existem ainda as ruínas da lavandaria do minério, pertencentes à casa grande que servia de residência ao Engenheiro da Companhia da Mina de Telhadela. Prossegue depois em direção à Ponte do Palhal, construída em 1776, que liga as freguesias da Branca à Ribeira de Fráguas, onde se vislumbra o Alto dos Barreiros com uma vista panorâmica sobre o vale. Desce em seguida até à Ribeira de Fráguas, podendo-se conhecer a Igreja Matriz de S. Tiago, que remete ao Séc. XVII, e a Casa Museu do Rancho Folclórico da Ribeira de Fráguas.

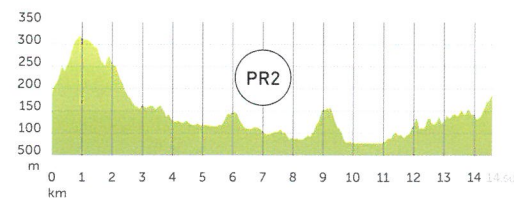
Já a caminho do Parque dos Moinhos, é possível visitar 3 destes engenhos de água, todos eles em funcionamento: Moinho de Baixo e Moinhos da Quinta da Ribeira. O percurso continua pela subida do rio Filveda, podendo-se observar paisagens deslumbrantes, desenhadas por pequenas cascatas e açudes. Aqui encontra-se o Cabouco, antiga mina onde existia uma roda motriz movida pela água do Açude dos Ingleses. Esta roda fazia movimentar o elevador do poço das Minas do Coval da Mó, primeiro testemunho arqueológico da indústria mineira.

Este magnífico percurso atravessa ainda os campos agrícolas onde é possível avistar-se o lugar de Vilarinho de S. Roque, e onde se pode visitar o lugar do Regatinho, o núcleo molinológico em funcionamento e a capela de S. Roque do Séc. XVII.




175 Carta militar (IGEOE / 1:25.000) n.º

PERFIL DE ALTIMETRIA



DERIVAÇÃO CABEÇO DE MOUROS



LEGENDA

- PR2 TRILHO DOS TRÊS RIOS
- - - DERIVAÇÃO CABEÇO DE MOUROS
- ESTRADA EM ASFALTO
- RIO
- SENTIDO RECOMENDADO
- ALDEIAS