

FICHA TÉCNICA

Partida e Chegada: Igreja Matriz de Rossas.

Âmbito: Desportivo, cultural, ambiental e paisagístico.

Tipo de Percorso: De pequena rota, por caminhos rurais, tradicionais e de montanha.

Distância a Percorrer: 11 Km - em circuito.

Duração do Percorso: Cerca de 4 horas

Nível de Dificuldade: Baixo/Médio

Desníveis: um desnível ascendente e um descendente, ambos moderados.

Altitudes: Rossas (247m) ► Póvoa (500m) ► Souto Redondo (465m)

► Lourosa de Matos (400m)


Época Aconselhada: Todo o ano, especialmente no Verão, sendo 80% do percurso feito à sombra.

O PR 2 "Caminhos do Vale do Urtigosa" é um percurso pedestre de pequena rota marcado, nos dois sentidos, segundo as normas da Federação Portuguesa de Campismo. As marcas com tinta amarela e vermelha são as seguintes:



CUIDADOS ESPECIAIS e normas de conduta

- Seguir somente pelos trilhos sinalizados;
- Cuidado com o gado. Embora manso não gosta da aproximação de estranhos às suas crias;
- Evitar barulhos e atitudes que perturbem a paz do local;
- Observar a fauna à distância preferencialmente com binóculos;
- Não danificar a flora;
- Não abandonar o lixo, levando-o até um local onde haja serviço de recolha;
- Fechar as cancelas e portelos;
- Respeitar a propriedade privada;
- Não fazer lume;
- Não colher amostras de plantas ou rochas;
- Ser afável com os habitantes locais, esclarecendo quanto à actividade em curso e às marcas do PR



O estudo, reconhecimento e implantação deste PR foi feito em 2003 por Naturveredas, Lda para a Câmara Municipal de Arouca

Apoios



COMISSÃO DE COORDENAÇÃO
DA REGIÃO DO NORTE



ON OPERAÇÃO NORTE
Programa Operacional da Região do Norte



UNIÃO EUROPEIA

Percorso pedestre registado
e homologado pela:



Dados de interesse

Festas em Urrú:

- Senhora da Laje - 3 de Maio, Festa das Cruzes;
- S. Lourenço - 1.º domingo de Agosto;
- S. Lucas e Nossa Sr.ª de Fátima - Agosto;
- St.º António e Sr.ª da Piedade - Julho
- Festa do Senhor - Julho

Festas em Rossas:

- Nossa Sr.ª do Campo - 2.º Domingo de Agosto
- Sr.ª do Rosário - Maio
- São João e Sr.ª da Lapa - 24 de Junho
- Sr. da Agonia - Julho

Informações úteis de Arouca

GNR	256 944 220
Táxis	256 944 424
Bombeiros Voluntários	256 944 112
	256 944 800

Alojamentos

Residencial S. Pedro	256 944 580
Quinta do Bóco	256 944 169
Vila Guiomar	256 951 246
Casa de Cela	919 445 818
Quinta do Pomarinho	256 948 198
Quinta da Guerra	256 944 345
Casa da Laborinha	256 382 707
Parque de Campismo do Merujal	256 947 723

Câmara Municipal de Arouca

Praça do Município 4544-001 Arouca
Telefone 256 940220; Fax: 256 943045

cm.arouca@mail.telepac.pt www.cm-arouca.pt

Posto de Turismo de Arouca

Praça Brandão de Vasconcelos 4540 Arouca
Telefone: 256 943575


arouca.rotadalu@inovonet.pt

Emergência:
SOS - 112
SOS Floresta - 117

PR
2

Caminhos do Vale do Urtigosa

Percursos Pedestres
de Arouca




AROUCA

PR 2 Caminhos do Vale do Urtigosa de Arouca Percursos Pedestres



REPRODUÇÃO INTERDITA



LEGENDA

- | | | |
|--------------------|------------------|----------------------|
| Rapinas | Povoação | PR2 |
| Avifauna de bosque | Casa isolada | Estrada asfaltada |
| Esquilos | Igreja ou Capela | Caminho |
| Carvalho | Moinho de água | Linha de água (rib.) |
| Pinheiro | Ponte | Fonte |
| Oliveira | Escala | Início do percurso |
| Eucalipto | Cruzeiro | |



Urrô Diz-se de Urrô que provém de urriolo ou arriolo que significa pequeno vale. Atravessada pelos rios Arda e Urtigosa, a freguesia de Urrô estende-se pela encosta da Serra da Freita, tendo bem lá no alto a aldeia do Merujal, próxima da qual se ergue o secular Capela do Sr.º da Lage. Em Urrô fica o chamado "Couto do Muro", cume da que se julga ser uma importante estação arqueológica. No alto do serro, a cota tem três plataformas. Na base, encontram-se, com designações de si significativas, os lugares da Cidade e de Campo de Abada.

A igreja de S. Miguel de Urrô, de belo recorte arquitectónico, e com o interior rico em talha dourada, prolonga, numa espécie de galilé, descoberto, o seu plano fronteiro onde, contíguo, se eleva um magnífico campanário, aparelhado de forma regular, sobre um arco de volta perfeita, de estilo românico. Declarada imóvel de interesse público, em 1951.



Rossas De Rossas se diz que provém do latim ruptas - terras desbravadas e arroteadas para se tornarem férteis. Cercada por montanhas, Rossas é também atravessada, no seu vale mais populoso, pelos rios Arda e Urtigosa. No centro desse vale encontra-se a capela de Nossa Senhora do Campo, onde anualmente, com grande participação de devotos, se realizam as respectivas festividades. Os limites da freguesia encontram-se demarcados com marcos em pedra com a cruz de Malta gravada. A igreja matriz, belo exemplar de construção granítica, tem características românicas. O corpo actual parece datar da segunda metade do séc. XVI.



Rio Urtigosa Este rio nasce na freguesia de Urrô de um conjunto de riachos que escorrem da encosta norte da Freita. Correndo no sentido Sul-Norte, entra na freguesia de Rossas onde desagua, depois de se juntar ao Escalva, no rio Arda, afluente do Douro. O Urtigosa é marginado por vegetação abundante, onde predomina o salgueiro, o amieiro, o choupo e o castanheiro e por velhos moinhos de moer cereal, alguns deles ainda em actividade.



Descrição do percurso

O PR2 "Caminhos do Vale do Urtigosa" todo ele nas freguesias de Urrô e de Rossas, pode iniciar-se, por ser em circuito, em qualquer uma das localidades por onde passa. No entanto, pela proximidade à EN-224 e pela facilidade de estacionamento junto à Igreja Matriz de Rossas faremos a sua descrição a partir da mesma. Iniciando então, aqui, a nossa marcha, rumando-se ao lugar de Torneiro, depois de atravessado o rio Urtigosa e um dos seus maiores afluentes: o ribeiro de Escalva. Nesta parte do percurso podemos observar moinhos ainda em funcionamento, uma bela cascata no ribeiro, além de uma luxuriante vegetação rústica, da qual se destaca o feto real. Depois de Torneiro iniciamos suave subida por um estradão florestal, aparecendo-nos à esquerda, depois da curva, um trilho que acompanha uma antiga e lendária levada, da qual pouco resta o não ser alguns vestígios de canos enterrados no seu leito. Seguimos, subindo suavemente, admirando o frondoso bosque de carvalhos, castanheiros e loureiros, entre outros, que acompanha os ribeiros de Escalva e de Souto Redondo.

Chegamos, por caminhos cobertos de ramadas, ao lugar de Póvoa. Daqui avista-se maravilhosa paisagem sobre Souto Redondo e o vale do rio Urtigosa, com Rossas ao fundo. Campos cultivados, socalcos, castanheiras, carvalhos, cerejeiras, caminhos centenários de calçada marcada por carros de bois, testemunha da sua longevidade. É por eles que seguimos até Souto Redondo. Depois da escala inicia-se a descida para Lourosa de Matos, por um caminho de chorneca e depois pelo antigo caminho público. Em Lourosa de Matos descemos até ao rio Urtigosa, que atravessamos por uma antiga ponte de arco, junto a um núcleo de antigos moinhos de moer cereal e linho. Segue-se um caminho tradicional acompanhando o rio para jusante. Após 300 metros encontramos uma bifurcação: o caminho mais batido pela direita e o caminho mais mal definido - o antigo - pela esquerda, à nossa frente. Vamos por ele, dando-nos conta, de imediato, que ao nosso lado esquerdo corre uma levada de regadio tradicional. Seguimos o caminho e depois o trilho estreito que acompanha a levada. Sem subir nem descer, à sombra fresca das castanheiras... rapidamente alcançamos o lugar da Cavada e de seguida a igreja de Rossas, que tomamos como ponto de partida. Até breve!

Escala Aproximada 1/15.000