



ROAD BOOK

ACESSO AO PERCURSO DE AFERIÇÃO

18 de NOVEMBRO de 2017

IV Rallye Vidreiro Histórico - CNRH

PÁGINA N.º

5

Acesso ao percurso de aferição

Distância Total em Kms:

1.22



ROAD BOOK

PERCURSO DE AFERIÇÃO

18 de NOVEMBRO de 2017

IV Rallye Vidreiro Histórico - CNRH



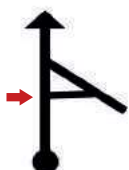






PÁGINA N.º

9

PERCURSO DE AFERIÇÃO

Distância do Percorso
de Aferição em Kms:

2.47

Distância Total / Parcial	Direcção	Informação
Soma 0.00	01 	
Soma 0.48	02 	
Soma 0.68	03 	
Soma 1.83	04 	
Soma 2.02	05 	
Soma 2.47	06 	Fim Percorso de Aferição 
Soma 2.49	07 	

IV Rallye Vidreiro Histórico - CNRH

PÁGINA N.º

10

PERCURSO DE AFERIÇÃO

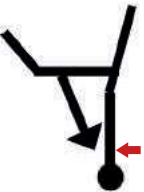


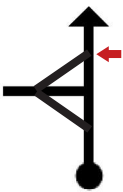



Distância Total em Kms:

2.47

Distância
Total / Parcial

Direcção

Informação

<p>Soma</p> <p>0.00</p>	<p>08</p> 	<p>Início do percurso de aferição</p> 
<p>Soma</p> <p>0.39</p>	<p>09</p> 	
<p>Soma</p> <p>0.62</p>	<p>10</p> 	
<p>Soma</p> <p>1.74</p>	<p>11</p> 	
<p>Soma</p> <p>1.94</p>	<p>12</p> 	
<p>Soma</p> <p>2.47</p>	<p>13</p> 	<p>Fim do percurso de aferição</p> 