









Aviso: este é um documento de apoio ao caminhante, não sendo permitida a sua reprodução para fins comerciais, sem a autorização escrita da Rota Vicentina®.

Ainda não descobriu o prazer de caminhar, tem pouco tempo ou andava à procura de uma caminhada curta, fácil e acessível? Então este Percurso Circular foi criado a pensar em si. Vai apreciar as hortas e quintais de São Luís e ainda viver a magia de uma floresta de sobreiros, sempre com a etapa Cercal do Alentejo» São Luís do Caminho Histórico por perto.

Junto à aldeia, atravessam-se pequenas quintas, hortas e pomares, separadas pelas sebes de loureiro, características de São Luís, que ladeiam também muitos dos caminhos do percurso. Alguns loureiros libertaram-se do acancho das sebes e são agora garbosas árvores. Tanto junto às hortas como no caminho que ladeia o montado, o medronheiro é outra presença constante neste percurso.

São Luís foi sempre uma aldeia rica em recursos, explorados em actividades como a mineração (São Domingos), a extracção da cortiça, o comércio (a partir do porto fluvial da Casa Branca), a produção de madeira, a criação de gado ou a pedreira. Era São Luís que fornecia de produtos agrícolas a povoação de Vila Nova de Milfontes, cuja população se dedicava inteiramente à pesca. Actualmente São Luís é conhecida também pela recuperação de uma prática antiga, a construção em terra, vivendo na aldeia algumas especialistas na técnica de construção em taipa.

REGRAS E RECOMENDAÇÕES

-  Circule apenas nos trilhos sinalizados.
-  A circulação de viaturas motorizadas coloca os caminhantes em risco, escolha caminhos alternativos
-  Respeite a propriedade privada; feche portões e cancelas. O gado é manso, mas não gosta da aproximação de estranhos às suas crias.
-  Respeite a Natureza. Não recolha ou perturbe animais, plantas e rochas.
-  Não acampe nem faça fogo fora dos locais sinalizados para o efeito.
-  Trilhos sem WC, leve um saco e deixe o trilho limpo.
-  Mantenha o seu cão na trela e recolha os seus detritos.
-  Prepare bem a sua caminhada e não corra riscos.

SOS

Emergência: 112

GNR Ambiente e Território: 808 200 520

Para informações sobre alojamento, restaurantes e actividades culturais ou desportivas, consulte: **rotavicentina.com**

AJUDE-NOS

Para qualquer situação relacionada com a Rota Vicentina, por favor contacte-nos:

E: info@rotavicentina.com

T: (+351) 283 327 669

M: (+351) 969 275 975



HORTAS DE SÃO LUÍS

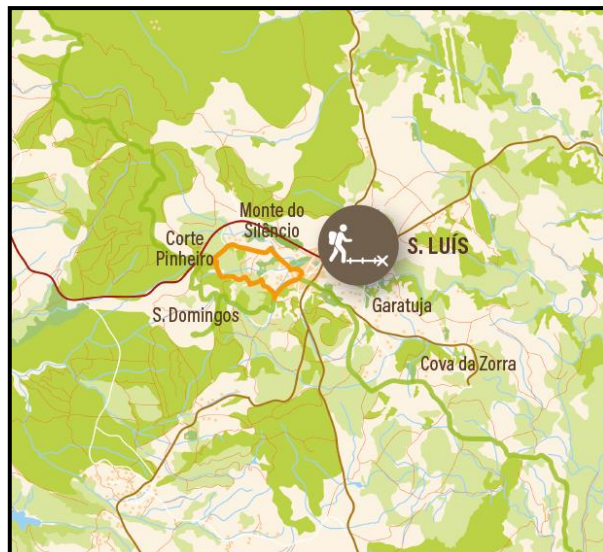
PERCURSO CIRCULAR | 3,5 KM

Aviso: Este é um documento de apoio ao caminhante, não sendo permitida a sua reprodução para fins comerciais, sem a autorização escrita da Rota Vicentina®.

DESCRIÇÃO DO PERCURSO

Passa junto aos lavadouros e continue em frente, já em caminho de terra. No primeiro cruzamento, cerca de 400 m à frente, junto a uma casa com muros de pedra, vire à esquerda. Siga sempre em frente, apreciando a vida dos arredores de São Luís. Menos de 1 Km adiante, vire à esquerda, entrando num caminho menos usado, ladeado de sobreiros. No entroncamento que encontra mais à frente, por entre eucaliptos, vire à esquerda e suba. O caminho da direita sobe para se cruzar com o Caminho Histórico, na etapa Cercal do Alentejo » S. Luís e é por onde deve ir caso pretenda subir até ao pico de São Domingos, o ponto mais alto do Caminho Histórico.

É de novo montado que domina a paisagem, agora com vistas sobre a serra e a aldeia de São Luís, afinal nunca muito longe, no decorrer desta curta caminhada. Vai passar entre casas e descer para se cruzar com um caminho largo, junto a uma vinha num terreno cercado. Um pouco adiante, junto a uma horta com um moinho de vento, vire à direita e siga em frente, entre velhos muros de pedra. O caminho mais largo com que se cruza um pouco depois é de novo o Caminho Histórico. Vire à esquerda e siga até ao ponto de partida.



FICHA TÉCNICA

Extensão: 3,5 km

Duração aproximada: 1 h 30

Desnível acumulado: 100 m

Grau de dificuldade: Muito fácil

Altitude max. / min.: 210 m / 150 m

Época aconselhada: Setembro a Junho

ONDE COMEÇAR?

S. Luís: junto à paragem de autocarros na N120 que atravessa S. Luís, em direcção à Igreja, onde encontra uma indicação.

AVISOS IMPORTANTES

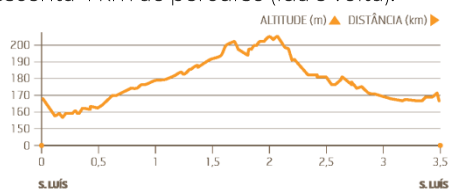
Marcação: Os Percursos Circulares são sinalizados com as cores amarela e vermelha. Quando o percurso é coincidente com o Caminho Histórico da Rota Vicentina as marcas passam a ter três cores: branco, amarelo e vermelho.

DICAS

Abastecimento durante o percurso: Apenas na aldeia de São Luís.

Combine o Caminho Histórico com o Percurso

Circular: Estude o mapa e estenda esta curta caminhada, tirando partido da etapa Cercal do Alentejo » S. Luís do Caminho Histórico. Pelo caminho aproveite para subir à Serra de São Domingos, o que acrescenta 4 km ao percurso (ida e volta).



Descarregue a **APP Rota Vicentina** e leve consigo toda a informação sobre este percurso

