

## Ficha Técnica

Nome do Percurso: PR4 SVV Trilho Encosta do Castelo  
Localização: Freguesia de Cedrim  
Concelho de Sever do Vouga  
Acessos: EN16 e EM 572  
Tipo de Percurso: Pequena Rota (PR) circular  
Âmbito: Histórico e Paisagístico  
Partida e Chegada: N 40° 42.667 W 8° 20.340  
Extensão: 8,04km  
Altitude Mínima: 160m  
Altitude Máxima: 407m  
Duração Aproximada: 3h;  
Nível de Dificuldade: Médio  
Época Aconselhada: Todo o ano  
Carta Militar: folha nº 175

**Pequena Rota** **PR**



## Contactos Uteis

Junta de Freguesia de Cedrim	234551826
Camara Municipal de Sever do Vouga	234555566
Bombeiros Vol. de Sever do Vouga	234555738
Unidade de Saúde de Cedrim	234551851
Café "Cortiço" - Cedrim	234551155
Churrascaria "Pérola do Vouga"	234561582
Carrazedo	
Café Bastos	234551155
Restaurante A Barragem"	234555279
- Fontelas do Vouga	965325991

## Cuidados Especiais e Normas de Conduta

- Siga somente pelo trilho sinalizado, prestando atenção às marcações.  
O trilho encontra-se marcado nos dois sentidos;
- Evite barulhos e atitudes que perturbem a paz do local;
- Observe a fauna à distância de preferência com binóculos;
- Não danifique a flora;
- Não colha amostras de plantas ou rochas;
- Não abandone o lixo. Leve-o até um local onde haja serviço de recolha;
- Respeite a propriedade privada. Feche as cancelas e portelos;
- Não faça lume;
- Seja afável com os habitantes locais;
- Utilize calçado adequado, impermeável, chapéu e leve sempre água.

O PR 4 SVV é um percurso pedestre de pequena rota, marcado nos dois sentidos segundo as normas da Federação de Campismo e Montanhismo de Portugal.

Percurso Pedestre Registrado  
e Homologado pela:



Marcação, Sinalização e Concepção Gráfica: NaturBarroso www.termontalegre.net geral@naturbarroso.net Tel. 276 518 125 / 935 663 060/8



Capela de N. Sr.ª de Guadalupe

Trata-se de um pequeno templo com características ecuménicas, isto é, com símbolos de várias religiões monoteístas. A capela representa uma réplica da que foi inicialmente construída em Guadalupe, localidade no México onde a Virgem apareceu a um índio em 1531.

## Pontos de Interesse

Cruzeiro de Cedrim  
Eiras e Canastos em Cedrim  
Capela de N.ª. Sra. de Guadalupe em Redouça  
Capela de Paçõ

Entidade Promotora:



Co-Financiamento:



**PR 4**  
**SVV**


# Trilho Encosta do Castelo





## Descrição do Percurso

O percurso desenvolve-se por antigos caminhos de ligação entre as aldeias da freguesia de Cedrim, ao longo dos quais se podem visitar alguns exemplares de alminhas, e pela antiga linha de caminho de ferro do Vale do Vouga, a qual se encontra desativada desde 1989 atualmente transformada em Ecopista. A subida ao Monte do Castelo (miradouro natural) em forma de espigão, proporciona a vista sobre o Vale da povoação de Cedrim, panorâmicas sobre o Rio Vouga e sobre as freguesias de Sever do Vouga e de Pessegueiro do Vouga, abarcando o aglomerado rural de traça arquitetónica muito peculiar, do lugar do Vilarinho.



Vista sobre a Aldeia de Cedrim


## Miradouro do Castelo

Elevação montanhosa da qual se vislumbra toda uma paisagem verdejante e repousante do vale do Vouga e do Rio Vouga. Segundo a Lenda, os Mouros fixaram-se no Cabeço das Mouras onde tinham uma entrada subterrânea que fazia de ligação do Castelo até ao Rio Vouga, para levarem os cavalos beber água. Terá sido um homem que, ao ir tomar banho ao rio no Poço de Peiges, descobriu essa passagem e decidiu entrar. A certa altura, já conseguia ouvir os galos a cantar em Cedrim. De facto, era convicção de muita gente que os Mouros habitaram o Castelo e tinham passagens subterrâneas até à beira rio, no local indicado por uma fonte chamada Fonte das Mouras.



Vista sobre a Aldeia de Cedrim


**Igreja Matriz de Cedrim** - foi construída segundo o estilo de então, o joanino tardio e rural. O portal, bem trabalhado, é rematado por um frontão sinuoso, centrado, à maneira de pedra de armas, por uma cartela emoldurada por palmetas e folhagens com a seguinte inscrição "S. João 1786". Em plano superior, assenta um nicho com a imagem do patrono, ladeado por duas janelas encimadas por frontão curvo. A Igreja foi várias vezes, objeto de obras de restauro e ampliação de vulto, tendo ocorrido uma no início do século XX, a segunda no final do mesmo século, e a última já neste século que deu o aspeto



Capela de Sra dos Milagres em Paçô

Esta Capela localiza-se no lugar de Paçô e ostenta a data de 1692. A 15 de Agosto, festeja-se a Sra dos Milagres, onde ocorrem alguns romeiros. Junto a esta Capela existe o Parque da Nª Sra dos Milagres, do qual se vislumbra uma panorâmica do vale do Vouga e onde se poderá usufruir de um espaço de descanso.

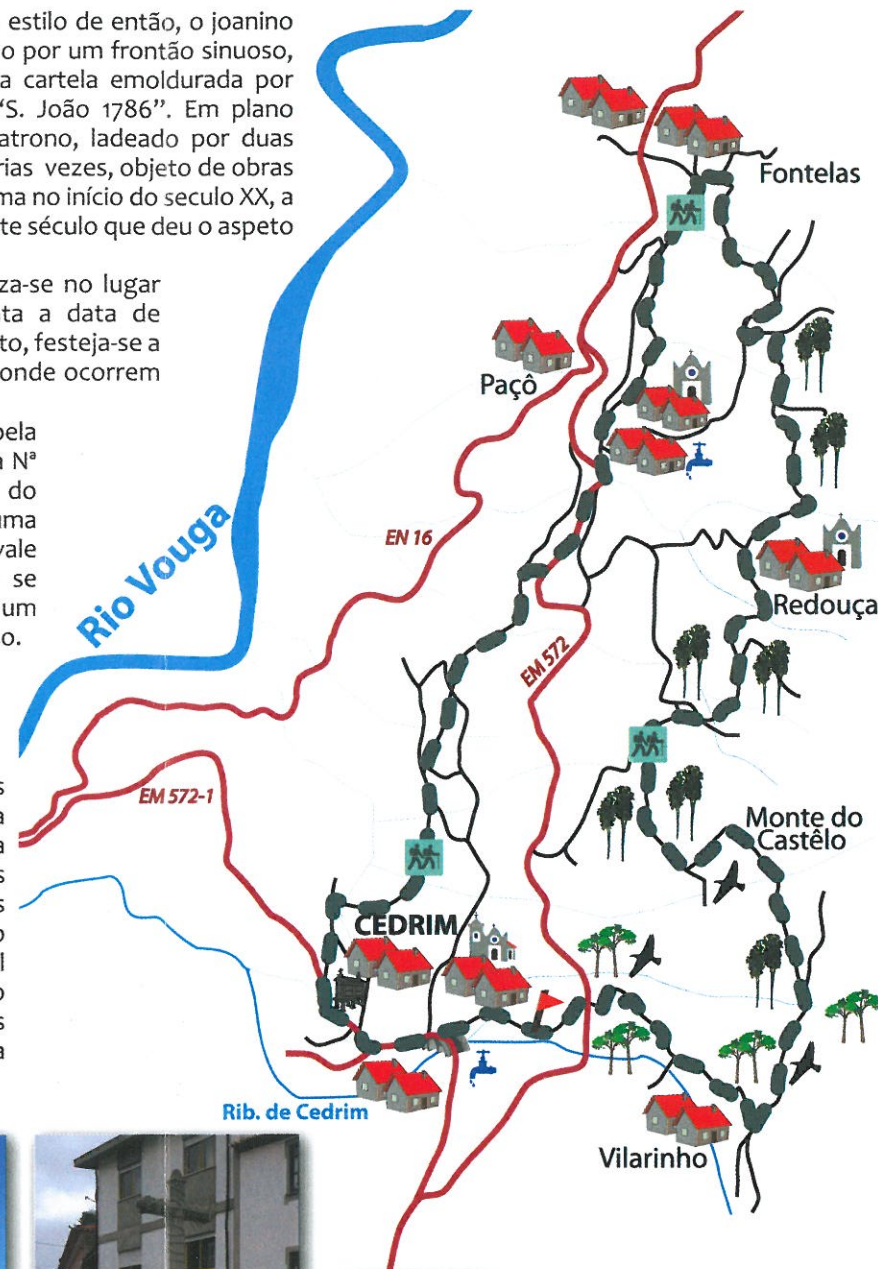
De destacar o Largo das Eiras (conjunto de 11 canastos e respetivas eiras, com processo em instrução para classificação de Património de Interesse Local). Esta Eira Comunitária tem sido palco de manifestações culturais de cariz popular e contemporâneas que poderão fazer parte do projeto conjunto Intermunicipal de Animação e Dinamização Cultural da Zona de Intervenção da ADRIMAG. Ao longo deste percurso pode perceber-se a relação que estas comunidades têm com a fé, traduzida na presença da Igreja Matriz, Capelas e Cruzeiros (Redouça, Paçô).



Eiras e Canastos em Cedrim



Cruzeiro de Cedrim



LEGENDA			
	Núcleo Rural		Rapinas
	Igreja		Avifauna de Bosque
	Capela		Pinheiro
	Ponte		Carvalho
	Espigueiro		Eucalipto
	PR4 Trilho Encosta do Castelo		P. Partida e Chegada
	Estrada Asfaltada		Caminho
	Linha de Água		Fonte